SEZIONE N° 65
PROGRESSIVA 3+323.94

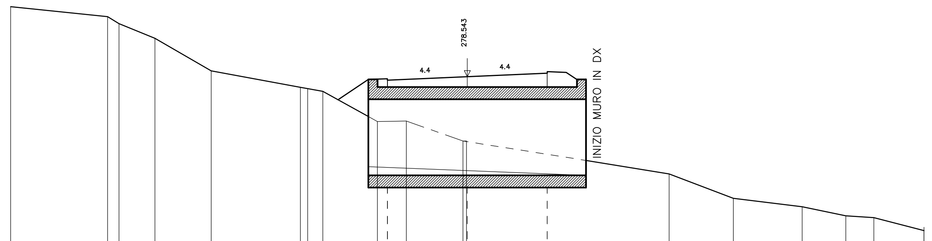

Q. ASSE RIF. = 278.54
SCALA = 1:200:200
Q.R. = 265.00

Quote progetto strato sup.																														
Quote terreno	283.14	282.49	282.03	281.07	279.93	277.95	277.76	277.58	275.60	275.63	274.73	274.32	272.16	270.56	270.00	269.41	269.28	268.44
Distanze parziali strato sup.										5.25		5.25						
Distanze progetto strato sup.										−5.25		−0.00	5.25					30.00
Distanze terreno	−30.00	−23.43	−22.88	−20.52	−16.82	−10.96	−10.48	−9.49	−5.90	−4.01	−2.78	−0.00	13.25	17.47	22.00	24.87	26.71	30.00

SEZIONE N° 66
PROGRESSIVA 3+363.94

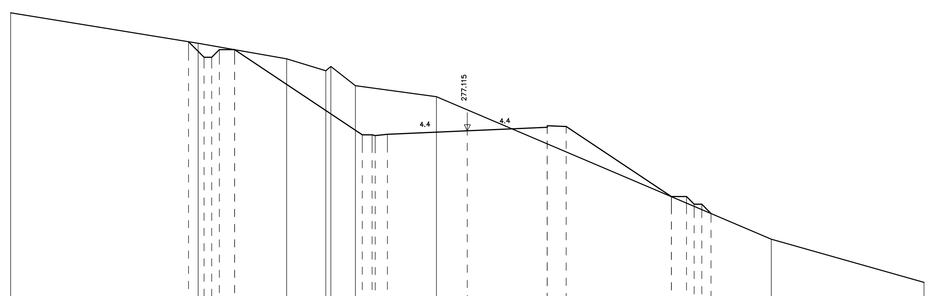

Q. ASSE RIF. = 277.11
SCALA = 1:200:200
Q.R. = 265.00

Quote progetto strato sup.			282.97	281.95	281.65	282.45					280.93	279.80	279.66			277.11		272.73	272.43	271.49			272.80	272.55	272.53	272.49	271.68			
Quote terreno	284.87			282.87				281.85			281.06	281.34			280.06		279.36											270.00		267.16
Distanze parziali strato sup.				1.02	0.30			8.39					0.45	0.80		5.25			5.25	0.00		6.90			1.00	0.50				
Distanze progetto strato sup.				−18.31 −17.29 −16.99 −15.29							−6.90 −6.35 −5.55 −5.25						−0.00		5.25 5.25 6.00				13.40 14.40 14.90 15.50 16.01							
Distanze terreno	−30.00			−17.68				−11.87			−9.29 −8.98		−7.35				−2.03											19.97		30.00

SEZIONE N° 67
PROGRESSIVA 3+370.00

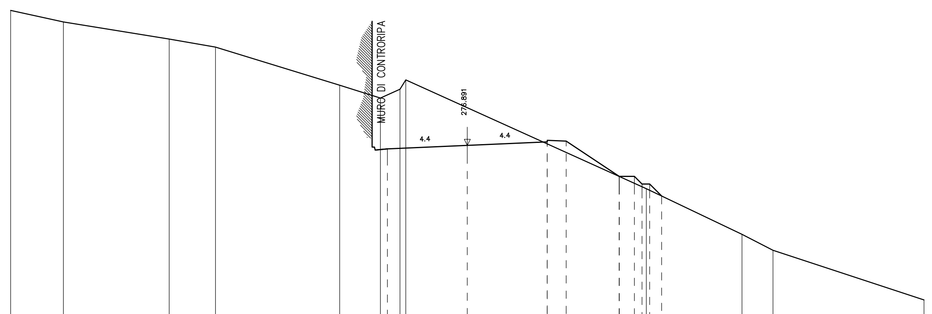

Q. ASSE RIF. = 276.89
SCALA = 1:200:200
Q.R. = 265.00

Quote progetto strato sup.											276.66			276.89				277.13 277.22 277.17			274.85 274.65 274.53 274.33 273.21									
Quote terreno	285.76	285.00		283.88	283.35				280.84		280.00	280.58 280.19										274.05				271.05		270.00		266.74
Distanze parziali strato sup.														5.25			5.25		0.00	3.48										
Distanze progetto strato sup.											−5.25				0.00			5.25 5.25 6.00			9.98 10.48 10.98 11.76									
Distanze terreno	−30.00	−26.53			−19.59	−18.54			−8.38		−5.71	−4.42 −4.46										11.76				18.04	20.08			30.00

SEZIONE N° 68
PROGRESSIVA 3+390.00

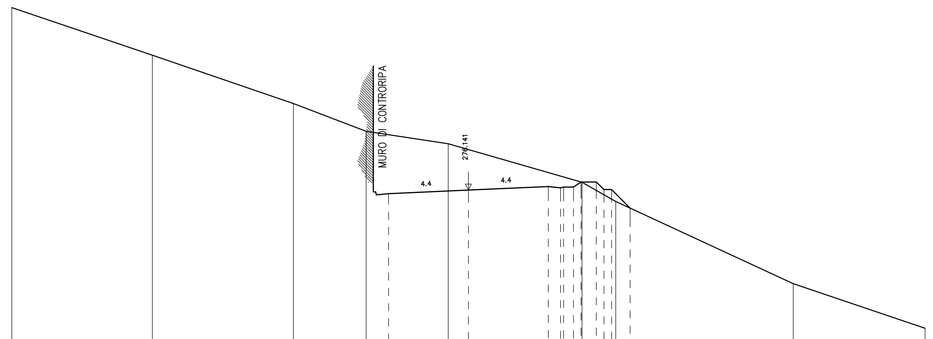

Q. ASSE RIF. = 276.14
SCALA = 1:200:200
Q.R. = 265.00

Quote progetto strato sup.																														
Quote terreno	288.13		285.00			281.82			280.00			279.19																270.00		267.06
Distanze parziali strato sup.											5.25				5.25															
Distanze progetto strato sup.											−5.25			0.00																
Distanze terreno	−30.00		−20.77			−11.49			−6.72			−1.33						7.46										21.33		30.00

SEZIONE N° 69
PROGRESSIVA 3+410.00

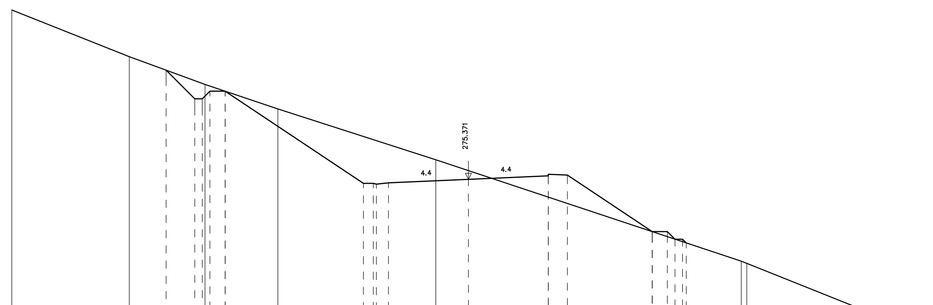

Q. ASSE RIF. = 275.37
SCALA = 1:200:200
Q.R. = 265.00

Quote progetto strato sup.				282.54		280.66 280.50 280.16							275.11 275.06 275.14			275.37			275.60 275.70 275.65			271.84 271.44 271.24 271.20							
Quote terreno	286.50			283.43			281.61			280.00					278.66												270.00 269.83		265.17
Distanze parziali strato sup.					1.88	0.50		1.00			6.08			0.45	0.80		5.25		5.25		0.00		5.56		1.00	0.50				
Distanze progetto strato sup.					−19.66	−17.88 −17.38 −15.88								−8.90 −8.45 −7.65 −6.85					−0.00		5.25 5.25 6.00				12.06 12.56 13.06 14.31				
Distanze terreno	−30.00		−22.28				−17.31			−12.52						−2.15											17.92 18.29		30.00

SEZIONE N° 70
PROGRESSIVA 3+424.55

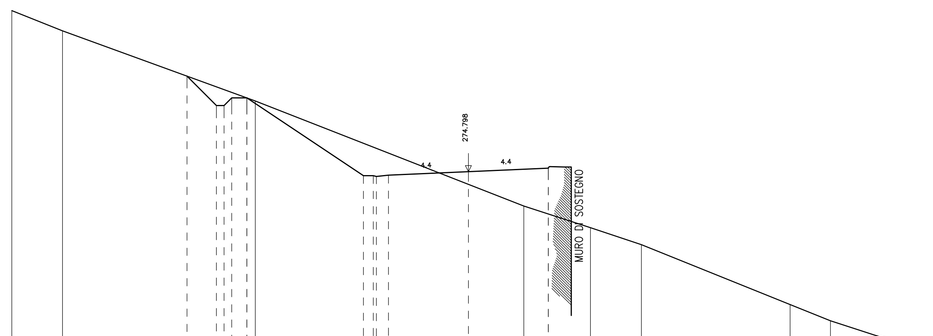

Q. ASSE RIF. = 274.80
SCALA = 1:200:200
Q.R. = 260.00

Quote progetto strato sup.					281.07		279.14 279.04 279.64						274.54 274.49 274.37			274.80			275.03											
Quote terreno	288.37	284.05						279.44										272.34		271.12		270.00			266.06		265.00			262.88
Distanze parziali strato sup.						1.93	0.50	1.00			7.63			0.45	0.80	5.25			5.25											
Distanze progetto strato sup.					−18.49	−16.55 −16.05 −15.05		−14.05						−8.90 −8.45 −8.25					−0.00		5.25 5.25									
Distanze terreno	−30.00	−26.66						−14.00										3.64		6.02		11.36				21.13		23.78		30.00

PROVINCIA DI CHIETI

PROGETTO DEFINITIVO

ADEGUAMENTO DELLE S.S. 81–84
TRATTO GUARDIAGRELE–EST
INNESTO S.S. 652 "VAL DI SANGRO"

LOTTO I

RESPONSABILE PROGETTAZIONE:
Dott. Ing. Fabrizio Besozzi
Iscritto Albo Ingegneri Provincia di Roma n° 15126

I PROGETTISTI:
Dott. Ing. Fabrizio Besozzi
Iscritto Albo Ingegneri Provincia di Roma n° 15126
Dott. Ing. Marco Petrangeli
Iscritto Albo Ingegneri Provincia di Roma n° 18744
Dott. Ing. Giovanni Zollocco
Iscritto Albo Ingegneri Provincia di Roma n° 5745

COORDINAMENTO ATTIVITA' IN LOCO:
Dott. Arch. Mariano Strizzi
Iscritto Albo Architetti Provincia di Chieti n° 97

PROGETTAZIONE:
A.T.I.
mandataria
SILEC S.p.A.
Divisione Progettazione e Studi
SELPRO
mandanti
GERREGI SERVIZI INTEGRATI D'INGEGNERIA
TECNOPROJECT

EM./RE.	DATA	DESCRIZIONE	REDATTO	CONTR.	APPROV.
A	OTT. '03	Emissione	RAC	AZ	FB

PROGETTO DELL'INFRASTRUTTURA
Sezioni trasversali
Da 65 a 70

SCALA : 1:200

CODICE IDENTIFICATIVO :

FASE/LOTTO	DOC.	OPERA/DISCIPLINA	PROGR.	REV.
D 1	W 9	0 0 0 0	0 1 1	A

Commesse\445\2Definit\10Eprborat\D1–W9–0000–011.dwg